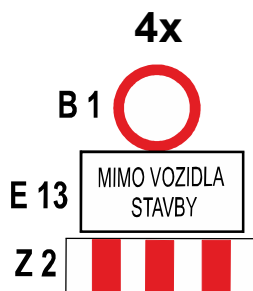


Dopravní značky při uzavírce silnice II/183 Háje - křižovatka se sil. III/183 28 u Netunic a na objízdné trase

1. ÚSEK

příloha č. 3

začátek úpravy sil. II/183 a přilehlé MK



křiž. od Oseka



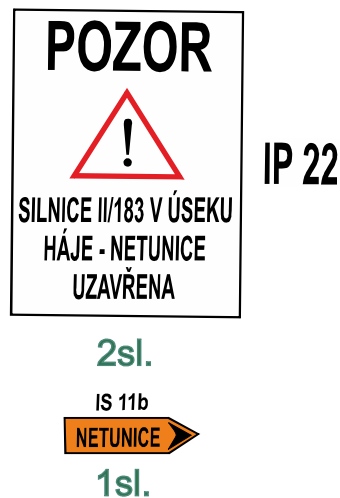
křižovatka sil. II/183 a III/183 28 u Netunic



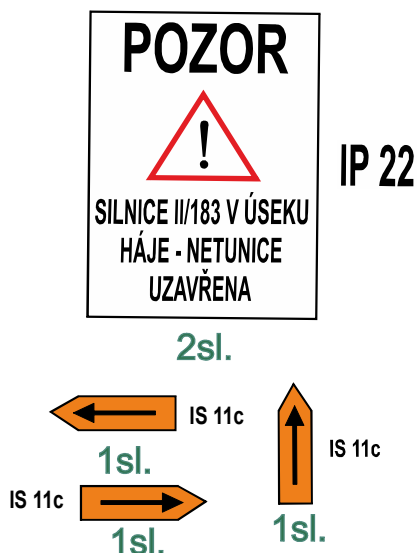
křižovatka u Vodokrt



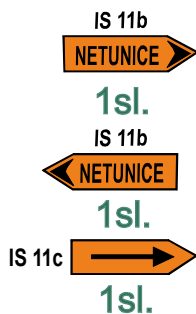
křižovatka v Řeňčích



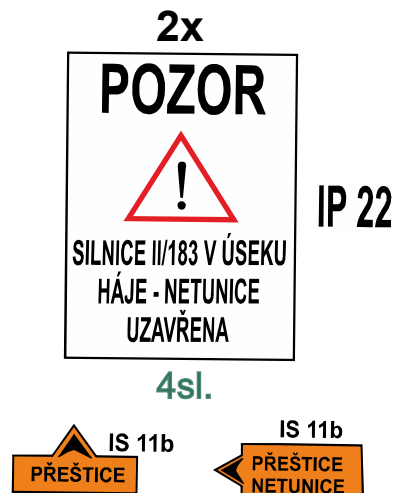
křižovatka v Seči



křižovatka Chlumánky



křižovatka u Losiné



Dopravní značky

při úpravě křižovatek sil. II/183 a III/183 28 a III/177 4 se zachováním průjezdu poloviny komunikace

(DZ v křižovatce z I.části se použijí i do 2. a 3. části, pouze se směrově přemístí)

1. ČÁST

křižovatka sil. II/183, MK, III/177 4
od Předenic, Prusin, Losiné a Střížovic

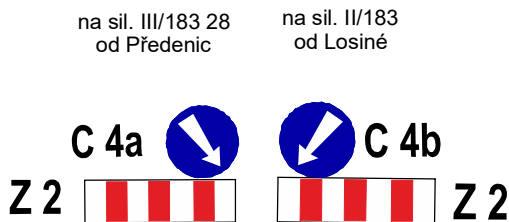


při celé délce uzavírky pravé poloviny
komunikace sil. II/183 od křižovatky se
sil. III/183 28 ke křižovatce se sil. III/177 4

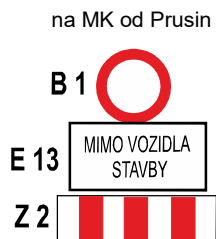


2. ČÁST

křižovatka sil. II/183, MK, III/177 4
od Předenic, Losiné a Střížovic
umístění se nemění

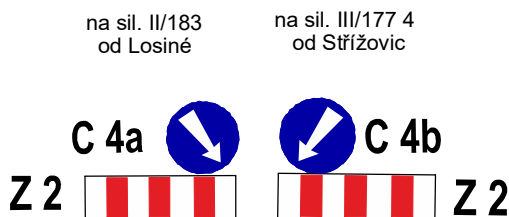


při celé délce uzavírky levé poloviny
komunikace sil. II/183 od křižovatky se
sil. III/183 28 k výjezdu z obce směr Losiná



3. ČÁST

křižovatka sil. II/183 a III/177 4



při celé délce uzavírky posledního úseku
komunikace sil. II/183 od křižovatky se
se sil. III/177 4



SOUPIS POUŽITÝCH DZ PRO CELOU STAVBU

Svislé dopravní značky:

A 15	4x	4 sl.
B 1	4x		
C 4a	1x		
C 4b	1x		
IP 10a	1x	1 sl.
IP 22	8x	16 sl.
IS 11b	6x	6 sl.
IS 11c	6x	6 sl.
E 3a	1x		
E 13	5x		
Z 2	4x		
Z 4	30x		

***Dopravní značky budou přesunovány podle potřeby
postupně po úsecích a jejich částech.
Nepotřebné dopravní značky se uklidí nebo zakryjí, popř. přeškrtnou***

***Po ukončení prací bude provizorní dopravní značení odstraněno
a stávající dopravní značky budou uvedeny do původního stavu.***